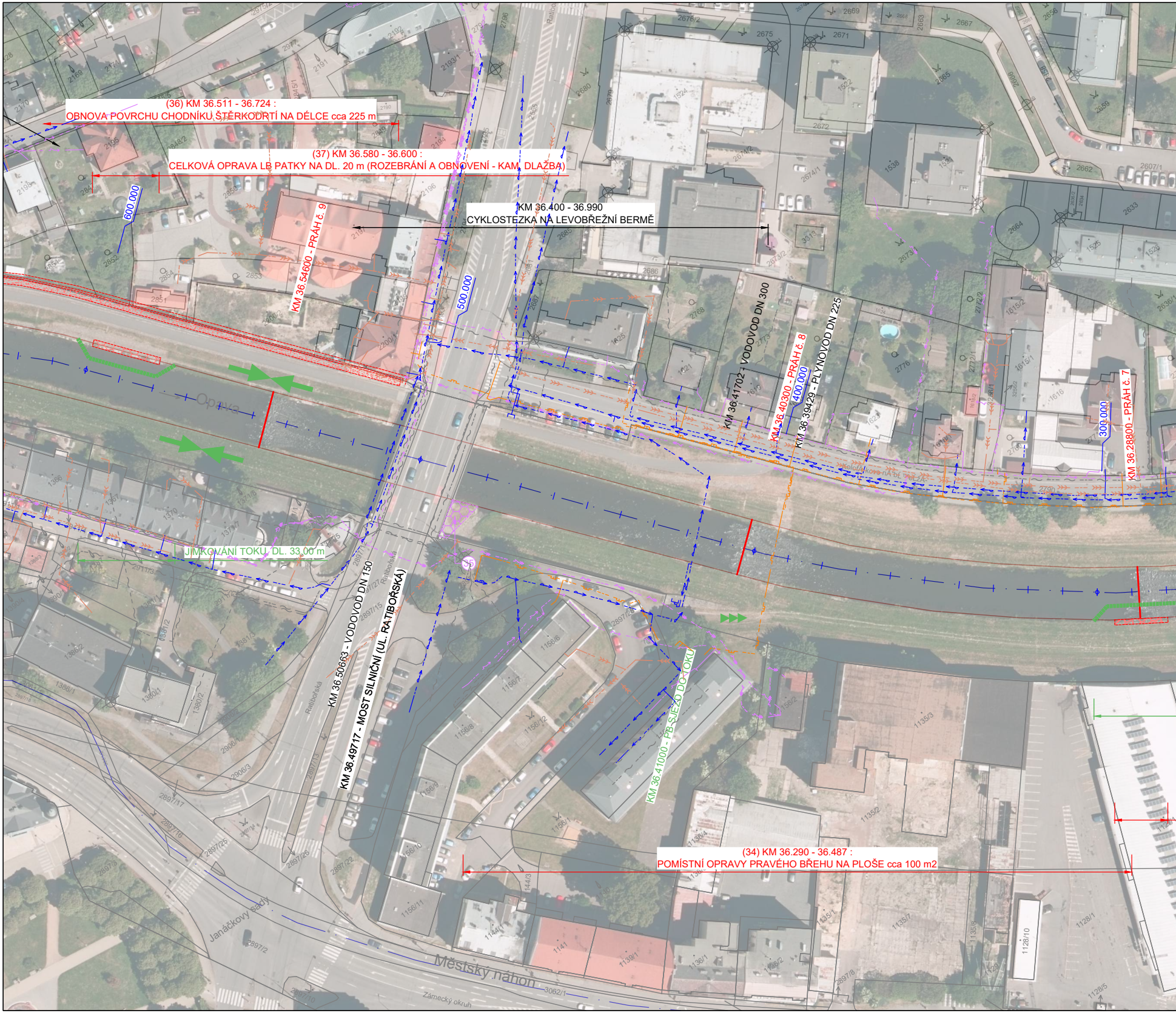
(36) KM 36.511 - 36.724 :
OBNOVA POVRCHU CHODNÍKU ŠTĚRKODRTÍ NA DÉLCE cca 225 m
(37) KM 36.580 - 36.600 :
CELKOVÁ OPRAVA LB PATKY NA DL. 20 m (ROZEBRÁNÍ A OBNOVENÍ - KAM. DLAŽBA)
KM 36.400 - 36.990
CYKLOSTEZKA NA LEVOBŘEŽNÍ BERMĚ
600.000
500.000
400.000
300.000
KM 36.54600 - PRÁH č. 9
KM 36.41702 - VODOVOD DN 300
KM 36.40300 - PRÁH č. 8
KM 36.39429 - PLYNOVOD DN 225
KM 36.28800 - PRÁH č. 7
Opava
JÍMKOVÁNÍ TOKU, DL. 33,00 m
35
KM 36.50663 - VODOVOD DN 150
KM 36.49717 - MOST SILNIČNÍ (UL. RATIBOŘSKÁ)
KM 36.41000 - PB SJEZD DO TOKU
(34) KM 36.290 - 36.487 :
POMÍSTNÍ OPRAVY PRAVÉHO BŘEHU NA PLOŠE cca 100 m2
Ratibořská
Janáčkovy sady
Městský náhon
Zámecký okruh

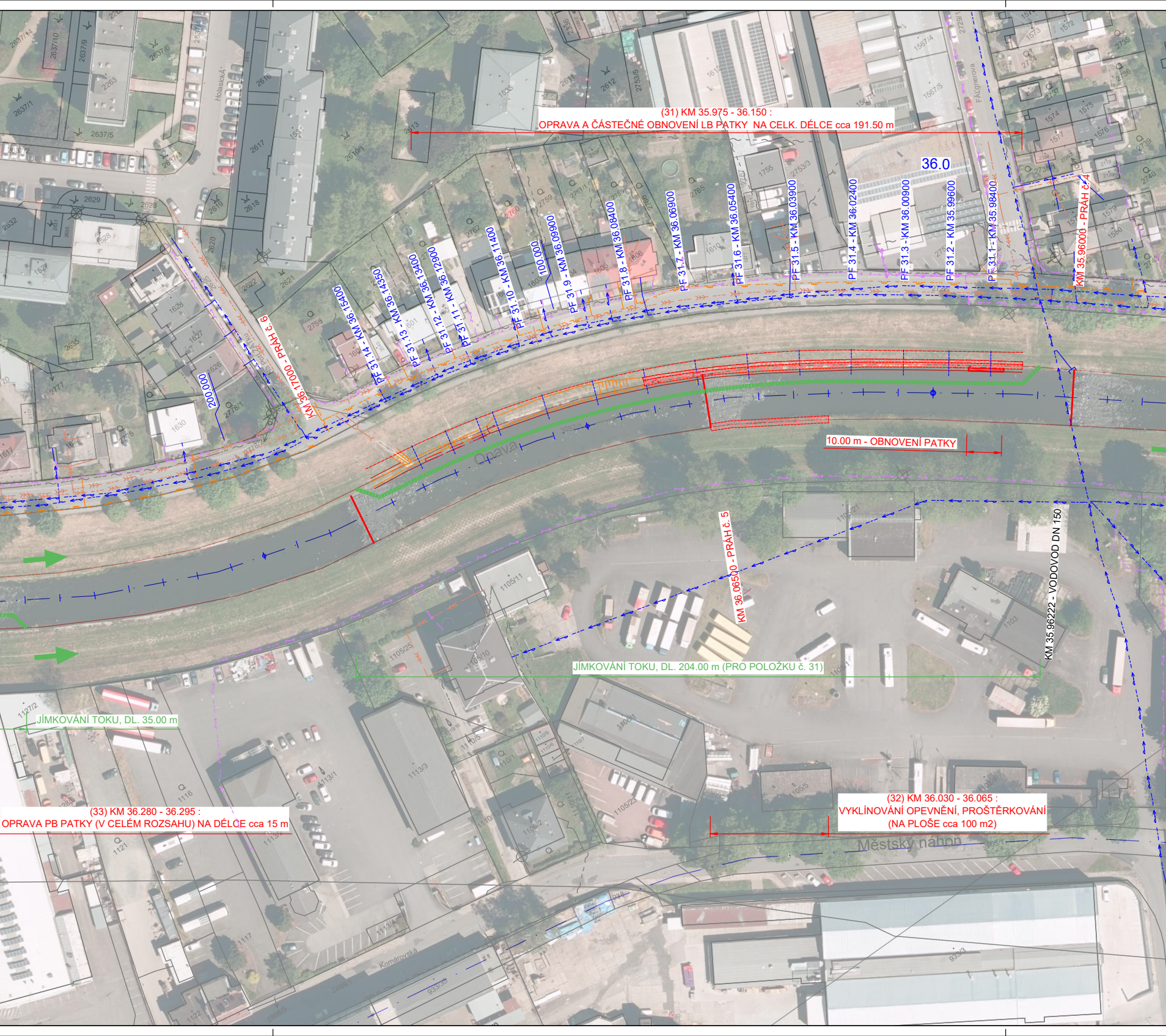
(31) KM 35.975 - 36.150 :
OPRAVA A ČÁSTEČNÉ OBNOVENÍ LB PATKY NA CELK. DÉLCE cca 191.50 m
36.0
PF 31.1 - KM 35.98400
PF 31.2 - KM 35.99600
PF 31.3 - KM 36.00900
PF 31.4 - KM 36.02400
PF 31.5 - KM 36.03900
PF 31.6 - KM 36.05400
PF 31.7 - KM 36.06900
PF 31.8 - KM 36.08400
PF 31.9 - KM 36.09900
100.000
PF 31.10 - KM 36.11400
PF 31.11 - KM 36.12900
PF 31.12 - KM 36.13400
PF 31.13 - KM 36.14350
PF 31.14 - KM 36.15400
KM 36.17000 - PRÁH č. 6
200.000
KM 35.96000 - PRÁH č. 4
10.00 m - OBNOVENÍ PATKY
Opava
KM 36.06500 - PRÁH č. 5
KM 35.96222 - VODOVOD DN 150
JÍMKOVÁNÍ TOKU, DL. 204.00 m (PRO POLOŽKU č. 31)
JÍMKOVÁNÍ TOKU, DL. 35.00 m
(33) KM 36.280 - 36.295 :
OPRAVA PB PATKY (V CELÉM ROZSAHU) NA DÉLCE cca 15 m
(32) KM 36.030 - 36.065 :
VYKLÍNOVÁNÍ OPEVNĚNÍ, PROŠTĚRKOVÁNÍ
(NA PLOŠE cca 100 m2)
Městský náhon
Holasická
Fügnerova
Komárovská

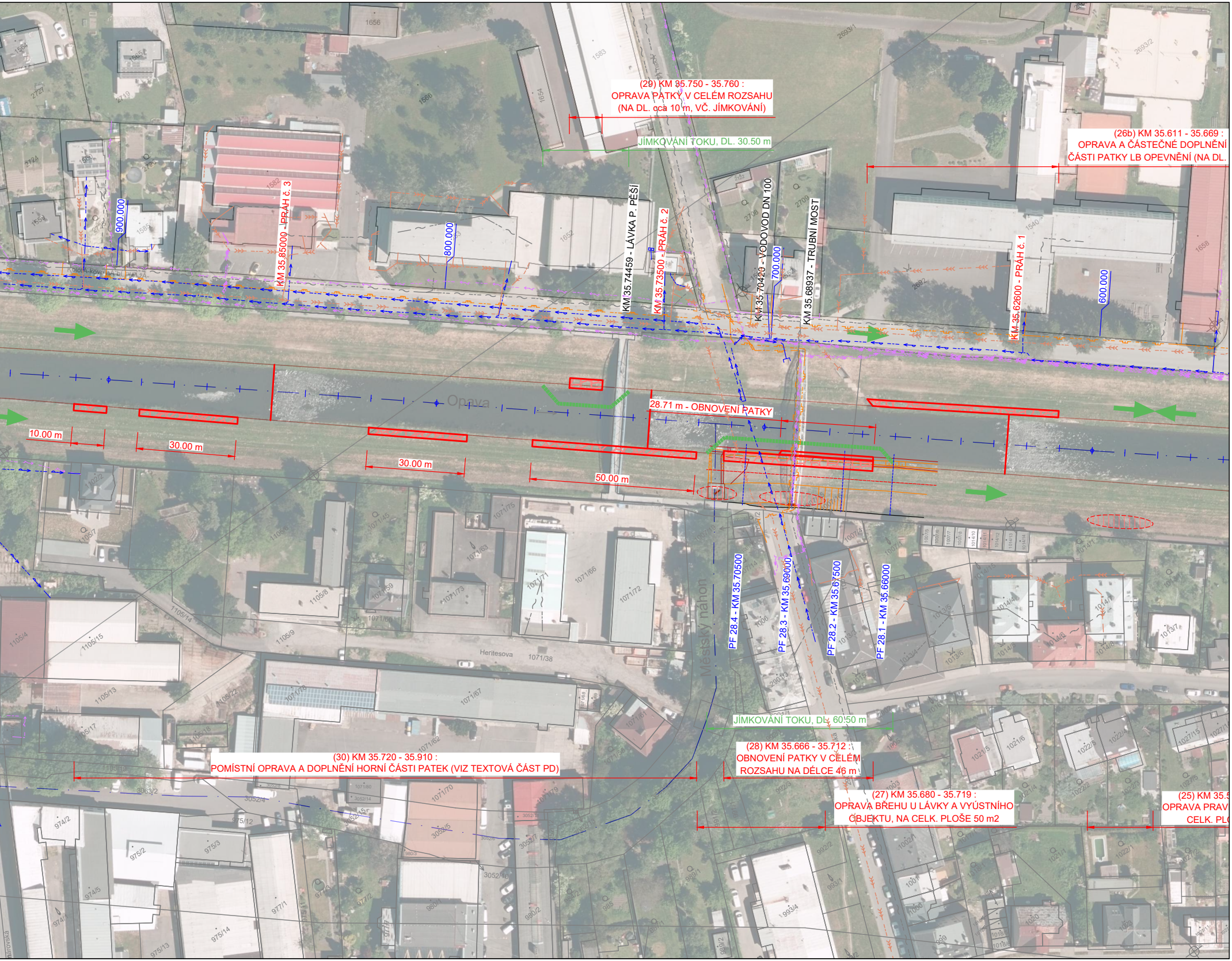
(29) KM 35.750 - 35.760 :
OPRAVA PATKY V CELÉM ROZSAHU
(NA DL. cca 10 m, VČ. JÍMKOVÁNÍ)
JÍMKOVÁNÍ TOKU, DL. 30.50 m
(26b) KM 35.611 - 35.669 :
OPRAVA A ČÁSTEČNÉ DOPLNĚNÍ
ČÁSTI PATKY LB OPEVNĚNÍ (NA DL.
900.000
KM 35.85000 - PRÁH č. 3
800.000
KM 35.74459 - LÁVKA P. PĚŠÍ
KM 35.73500 - PRÁH č. 2
KM 35.70420 - VODOVOD DN 100
700.000
KM 35.68937 - TRUBNÍ MOST
KM 35.62600 - PRÁH č. 1
600.000
Opava
28.71 m - OBNOVENÍ PATKY
10.00 m
30.00 m
30.00 m
50.00 m
PF 28.4 - KM 35.70500
PF 28.3 - KM 35.69000
PF 28.2 - KM 35.67500
PF 28.1 - KM 35.66000
Městský náhon
Heritesova
JÍMKOVÁNÍ TOKU, DL. 60.50 m
(30) KM 35.720 - 35.910 :
POMÍSTNÍ OPRAVA A DOPLNĚNÍ HORNÍ ČÁSTI PATEK (VIZ TEXTOVÁ ČÁST PD)
(28) KM 35.666 - 35.712 :
OBNOVENÍ PATKY V CELÉM
ROZSAHU NA DÉLCE 46 m
(27) KM 35.680 - 35.719 :
OPRAVA BŘEHU U LÁVKY A VYÚSTNÍHO
OBJEKTU, NA CELK. PLOŠE 50 m2
(25) KM 35.5
OPRAVA PRAV
CELK. PL
1656
1583
1654
1586
1582
1652
1540
1658
2693/1
2693/2
2692
2706
2705
2727
2719
2724
2725
1105/8
1105/14
1105/15
1105/9
1105/4
1105/13
1105/17
1071/75
1071/63
1071/71
1071/66
1071/72
1071/73
1071/59
1071/67
1071/38
1071/70
1071/62
3063/2
3052/4
975/12
974/2
975/2
975/3
974/5
977/1
975/14
975/13
3052/10
993/4
1014/4
1014/6
1013/7
1021/5
1021/6
1022/5
1027/15

LEGENDA :

Položka	Staničení v km (cca)	Popis položky	Pozn
1b		Rozhrnutí hromady zeminy (cca 7 m2, H = cca 3 m) do plochy 1a (cca 20 m3)	
7a		Odvoz hromady zeminy cca 15 m3	
7b		Odvoz hromady zeminy cca 11 x 8 m, H = 2 m (cca 150 m3)	
7c		Odvoz hromady zeminy cca 17 x 14 m, H = 1 m (cca 200 m3)	
7d		Odvoz hromady zeminy cca 2 x 2 m, H = 1.5 m (cca 3 m3)	
9b	34.936	Úprava svahu PB hráze na ploše cca 20 m2	Pravý břeh
10		Obnovení provozní komunikace (řešeno jiným investorem samostatnou dokumentací)	Pravý břeh
16	35.253	Obnovení kamenné rovnaniny tl. min. 30 cm, celková plocha 25 m2	Pravý břeh
21a	35.415	Oprava prav. břehu u limnigrafu (řešeno jiným investorem samostatnou dokumentací)	Pravý břeh
21b	35.415	Srovnání plochy berny (cca 30 m2), materiál bude použit na opravu břehů	Pravý břeh
35	36.484	Obnovení kamenné dlažby do betonu bude řešeno v rámci opravy mostu	Pravý břeh
39	36.897	Doplnění PB sjezdu na bermu, plocha 12 x 4 m, tl. 0.10 m	Pravý břeh
42	36.850	Oprava opevnění PB výústi, cca 1.50 x 5.00 m, kam. dlažba do betonu	Pravý břeh
43	37.427	Obnovení kamenné dlažby do betonu	Pravý břeh
44	37.005	Odtěžení štěrkových nánosů ze dna toku na ploše 10 x 4 m, tl. 0.30 m	Pravý břeh
45	37.015	Oprava horní části LB patky na délce cca 10 m (kam. dlažba)	Levý břeh
51	37.740	Odvoz zeminy, cca 25 m3	Pravý břeh
53	37.800	Oprava břehu (odkopání a odvoz materiálu, svahování), plocha cca 10 x 8 m	Levý břeh
55	37.895	Oprava svahu sjezdu (položka již byla zrealizována)	Pravý břeh
57	38.175	Oprava horní části patky (kam. dlažba) na dl. cca 10 m, cca 10 m2	Levý břeh
62	38.573	Oprava vyústění : cca 10 m2 kamenné rovnaniny u vyústního objektu	Pravý břeh
63	38.817	Oprava vyústění Velké (Jaktařky) : cca 10 m2 kamenné rovnaniny	Pravý břeh



LEGENDA STÁV. INŽ. SÍTÍ :

VEDENÍ NN (NADZ., ČEZ)
VEDENÍ NN (PODZ., ČEZ)
VEDENÍ VN (NADZ., ČEZ)
VEDENÍ VN (PODZ., ČEZ)
VODOVOD (SmVaK a.s.)
KANALIZACE JEDNOTNÁ (SmVaK a.s.)
KANALIZACE DEŠŤOVÁ (SmVaK a.s.)
KANALIZACE SPLAŠKOVÁ (SmVaK a.s.)
KANALIZACE TLAKOVÁ (SmVaK a.s.)
PLYNOVOD (STL, GasNet)
PLYNOVOD (NTL, GasNet)
VEDENÍ SDĚLOVACÍ (CETIN)

LEGENDA STAVBY :

➡	PŘÍJEZD NA STAVENIŠTĚ
▶▶▶	SJEZDY DO TOKU
🟥	OBRYS POLOŽEK POV. ŠKOD ODSTRAŇOVANÝCH V RÁMCI PŘEDMĚTNÉ DOKUMENTACE
🟪	OBRYS POV. ŠKOD ŘEŠENÝCH SAMOSTATNOU DOKUMENTACÍ

REVIZE Č.	DATUM	ZMĚNA	ČÍSLO SOUPRAVY:

SOUŘADNICOVÝ SYSTÉM : JTSK
VÝŠKOVÝ SYSTÉM : BpV
KATASTRÁLNÍ ÚZEMÍ : MALÉ HOŠTICE, OPAVA PŘEDMĚSTÍ, KATEŘINKY

LINEPLAN s.r.o.
28. října 2663/150, 702 00, Ostrava-Moravská Ostrava
tel.: +420 597 578 449
fax: +420 597 579 047
GSM: +420 603 534 547
e-mail: marek.bohac@lineplan.cz

OBJEDNATEL	Povodí Odry, státní podnik	
ODPOVĚDNÝ PROJ. OBJ., PS ING. MAREK BOHÁČ	NAVRHL, VYPRACOVAL ING. MAREK BOHÁČ	KONTROLOVAL -
KRAJ : MORAVSKOSLEZSKÝ	POVĚŘENÝ OÚ : Mag. Města OPAVY	OBEC : OPAVA

AKCE

VT OPAVA KM 33.600 - 39.000, ODSTRANĚNÍ PŠ 09/2024
(Č. STAVBY: 8797)

STUPEŇ PD	PROJEKT (PŠ 2024)
DATUM	12/2025
ARCH. ČÍSLO	07/25/03 - A - 09
POČ. FORMÁTŮ	7 x A4
MĚŘÍTKO	1 : 1 000

NÁZEV PŘÍLOHY
KOORD. A KATASTRÁLNÍ SITUACE, 4. DÍL

Č. PŘÍLOHY
C.2.4